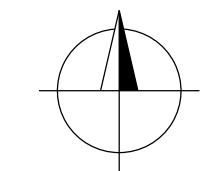


MĚŘÍTKO 1:250



← Hranice požárně nebezpečného prostoru 10,8m dle PBŘ u každého portálu

- Antény na portálech tunelů (celkem 4ks)
k.ú.: Žižkov [727415]
p.č.: viz. seznam dotčených pozemků

-Kabelová trasa do tunelu (sděl.)
-Místo přechodu z kopané trasy do kabelového žlabu na zárubní zdí
k.ú.: Žižkov [727415]
p.č.: viz. seznam dotčených pozemků













Umístění technologie
-Technologické rozvaděče v ochranných klecích
k.ú.: Žižkov [727415]
p.č.: 4439/16

Kabelová trasa do tunelu (sděl.)
-Vedení v kabelovém žlabu po vnější straně portálů
-V každém tunelu navazuje na dva vyzařovací kabely
k.ú.: Žižkov [727415]
p.č.: viz. seznam dotčených pozemků

—Napojení na stávající HDPE SŽ v kabelové šachtě

Sytě červeně budováno v rámci části D.1, sytě fialově v rámci D.2

této stavby



- | | |
|-------------------------------------------------------------------------------------|------------------------------------------------------------------------|
|  | Technologie |
|  | Trasa nové sdělovací kabelizace (optický kabel, HDPE, metalický kabel) |
|  | Trasa nové silové přípojky NN |
|  | Nový silový rozvaděč/kabelová skříň |
|  | Nová kabelová komora |
|  | Uzemnění |
|  | Hranice pozemků katastru nemovitostí |
|  | Hranice drážního pozemku |
|  | Hranice dělení ÚMVŽST |
|  | Nástupní plocha HZS (hnědo červená barva) |
|  | Požární nebezpečný prostor u portálu (hnědo červená barva) |
|  | Přístupové zachranné cesty k portálům (hnědo červená barva) |

- | | | | | |
|-------|----------------------------------|---------|-----|-----------------------------------|
| | Stávající inženýrské sítě : | | | |
| ← ——— | Sítě NN podzemní/nadzemní | —+— | ——— | Teplotov podzemní/nadzemní |
| ↔ ——— | Sítě VN podzemní/nadzemní | — Z — | ——— | Sítě zabezpečovací zařízení dráhy |
| ↔ ——— | Sítě VVN podzemní/nadzemní | — — — | ——— | Kanalizace |
| —+— | Plynovod NTL | ← ——— | ——— | Vodovod |
| —+— | Plynovod STL | — RRS — | ——— | Rádio-reléové spoje |
| —+— | Plynovod VTL | | | |
| —+— | Sítě sdělovací podzemní/nadzemní | | | |

D.1.2 Sdělovací zařízení
PS 11-02-11 Vítkovské tunely, HDPE a OK pro 5G technologii
PS 12-02-11 Krasikovský tunel, HDPE a OK pro 5G technologii
PS 11-02-91 Vítkovské tunely, zařízení a příprava pro 5G technologii
PS 12-02-91 Krasikovský tunel, zařízení a příprava pro 5G technologii
D.2.3 Tražnická a energetická zařízení
SO 11-86-01 Vítkovské tunely, úprava a doplnění NN rozvodů pro 5G technologii
SO 12-86-01 Krasikovský tunel, úprava a doplnění NN rozvodů pro 5G technologii

Jiná ověření:		Paré:	
Orientační schéma:		Razítko oprávněné osoby:	
	 Podpis: Datum:	
Revize:	Datum:	Popis:	Kontroloval:
000	30.09.2024	Čistopis dokumentace	Ing. Martin Štrof

Stavebník/Investor:	Správa železnic, státní organizace	 SPRÁVA ŽELEZNIC
Adresa:	Dlážděná 1003/7, 110 00 Praha 1	
Zástupce investora:	Stavební správa západ	
Adresa:	Ke Štvanici 656/3, 186 00 Praha 8 - Karlín	

Zhotovitel díla:	SUDOP PRAHA a.s. Olšanská 2643/1a, 130 00 Praha 3 T: +420 605 229 020 E: praha@sudop.cz	
Zhotovitel části/objektu:	SUDOP PRAHA a.s. Olšanská 2643/1a, 130 00 Praha 3 T: +420 605 229 020 E: praha@sudop.cz	
Hlavní projektant (HIP):	Ing. Martin Štrof	Specialista: Ing. Ondřej Krupička

Název stavby/akce:	Implementace 5G/FRMCS na železničním koridoru Praha - Č. Třebová - Brno/Ostrava, 1. etapa - pokrytí tunelů 5G		Označení investora:	S632000565
			Zakázka:	23-119,208
Název části:	Situační výkresy		Označení části:	C.3
Název objektu/díleč části:	Koordinční situační výkres		Označení objektu/komplexu:	-
Název přílohy:	Vítkovské tunely		Číslo přílohy (typ/pořadí):	2. 102
Název díleč části přílohy:	Situační výkres - východní portály			
Odpovědný projektant: Ing. Ondřej Krupička	Zpracovatel přílohy: Ing. Ondřej Krupička	Měřítko: 1:250 Formáty: 4 x A4	Stupeň dokumentace:	DUSL
	Kraj: viz textová část	Katastrální území: viz textová část		
			Smluvní datum zpracování:	30.09.2024

Označení investora::	Stupeň dokumentace:	Část:	Objekt:	Podobjekt:	Příloha:	Revize:
S 6 3 2 0 0 0 0 5 6 5	_ D U S L _ C 3 X X X X	-	X X X X X X X X X X	- X X X	_ 2 _ 1 0 2	_ 0 0 0

← PRAHA HL. N.

PRAHA-LIBEN/HOLESOVICE/MYSOCANY ➔